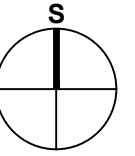



# II. IZMJENE I DOPUNE PROSTORNOG PLANA UREĐENJA GRADA NOVALJE

0 50 100 250 500m

MJ. 1 : 5 000

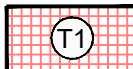


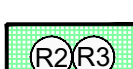
 **ZAŠTIĆENO OBALNO PODRUČJE MORA (ZOP)**  
PROSTOR OGRANIČENJA (1000 m KOPNO, 300 m MORE), LINIJA OBALE, 25 m, 70 m i 100 m OD OBALNE LINIJE


### RAZVOJ I UREĐENJE POVRŠINA NASELJA

 GRAĐEVINSKO PODRUČJE NASELJA - IZGRAĐENI DIO

 GRAĐEVINSKO PODRUČJE NASELJA - NEIZGRAĐENI DIO

 UGOSTITELJSKO TURISTIČKA NAMJENA UNUTAR GRAĐEVINSKOG PODRUČJA NASELJA - NEIZGRAĐENI DIO  
T1 - HOTEL


 SPORTSKO REKREACIJSKA NAMJENA UNUTAR GRAĐEVINSKOG PODRUČJA NASELJA  
R2 - REKREACIJA  
R3 - UREĐENA PLAŽA  
R3, - PRATEŽI SADRŽAJI PLAŽE

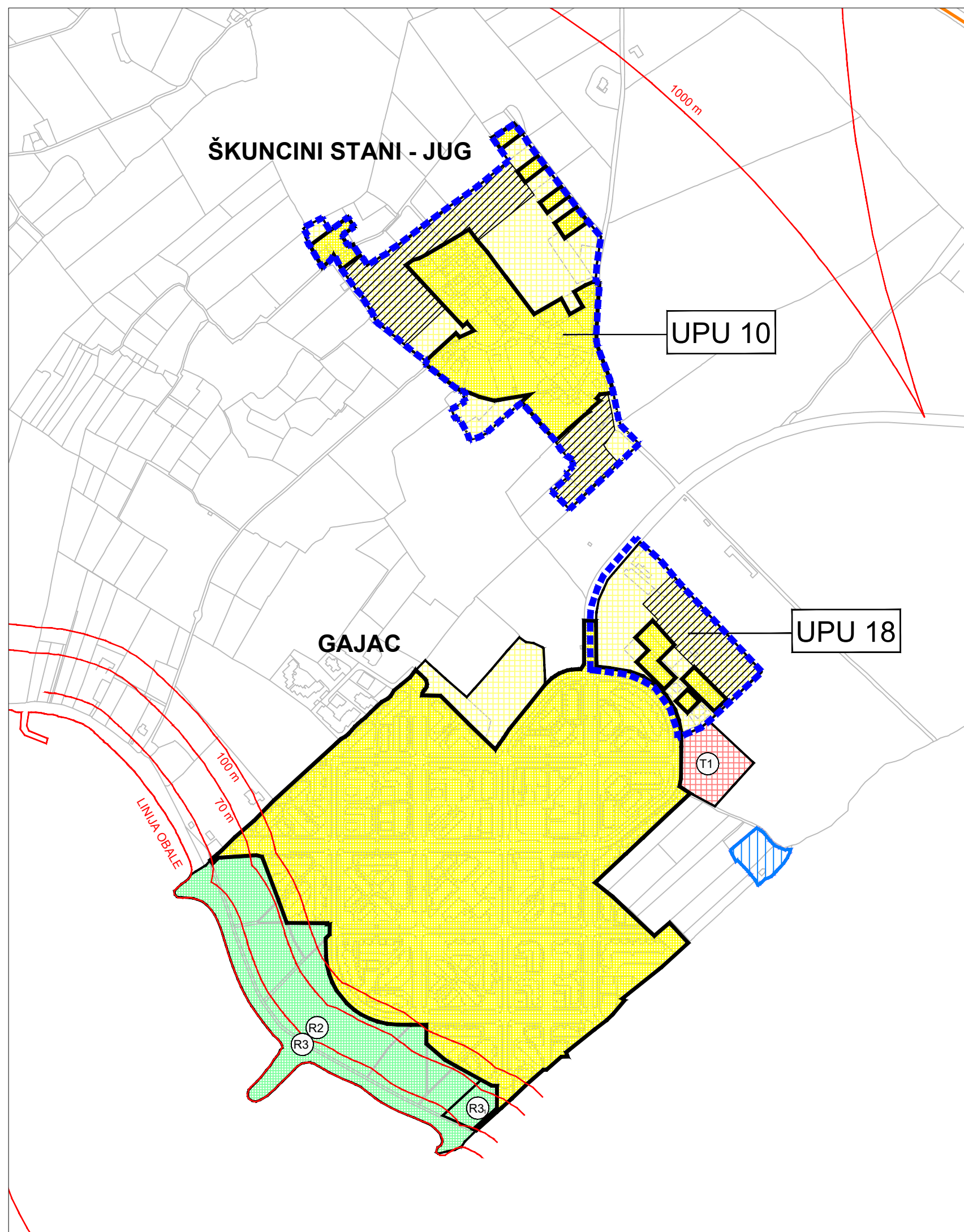
 NEUREĐENI NEIZGRAĐENI DIO GRAĐEVINSKOG PODRUČJA


### PODRUČJA POSEBNIH UVJETA KORIŠTENJA

 POJEDINAČNA KULTURNA DOBRA

### PODRUČJA I DIJELOVI PRIMJENE PLANSKIH MJERA ZAŠTITE

 OBUHVAT IZRADE URBANISTIČKOG PLANA UREĐENJA (UPU)



Županija: LIČKO-SENJSKA ŽUPANIJA		
Grad: GRAD NOVALJA		
Naziv prostornog plana: II. IZMJENE I DOPUNE PROSTORNOG PLANA UREĐENJA GRADA NOVALJE		
Naziv kartografskog prikaza: GRAĐEVINSKO PODRUČJE NASELJA NOVALJA - ŠKUNCINI STANI - JUG GRAĐEVINSKO PODRUČJE NASELJA GAJAC - GAJAC		
Broj kartografskog prikaza: 5.4.	Mjerilo kartografskog prikaza: 1:5000	
Odluka o izradi Plana (službeno glasilo): "Županijski glasnik" LSŽ br. 29/16 i 09/17	Odluka predstavničkog tijela o donošenju plana (službeno glasilo): "Županijski glasnik" LSŽ br. 15/18	
Javna rasprava (datum objave): „Zadarski list“ od 23. veljače 2018.g. te ispravak objave „Zadarski list“ od 24. veljače 2018.g.	Javni uvid održan: od: 05. ožujka 2018.g. do: 03. travnja 2018.g.	
Pečat tijela odgovornog za provođenje javne rasprave:	Odgovorna osoba za provođenje javne rasprave:  Gordana Vuković, dipl.ing.arh.	
Suglasnost prema članku 108. Zakona o prostornom uređenju (Narodne novine br. 153/13 i 65/17) Br. suglasnosti KLASA: 350-02/18-11/11 URBROJ: 531-05-1-18-04 datum: 25.07.2018.		
Mišljenje prema članku 107. Zakona o prostornom uređenju (Narodne novine br. 153/13 i 65/17) KLASA: 350-03/17-01/04 URBROJ: 2125/64-18-06 datum: 20.06.2018.		
Pravna osoba/tijelo koje je izradilo Plan: URBANISTIČKI INSTITUT HRVATSKE d.o.o. Frane Petrića 4, 10000 Zagreb, tel. 01/4804-300, fax. 01/4812-708		
Pečat pravne osobe/tijela koje je izradilo Plan:	Odgovorna osoba:  mr.sc. Ninoslav Dusper, dipl.ing.arh.	
Odgovorni voditelj izrade Plana: Dunja Ožvatić, dipl.ing.arh.		
Stručni tim u izradi Plana: Dunja Ožvatić, dipl.ing.arh. Karlo Žebčević, mag.oecol.et.prot.nat./mag.ing.agr. Doris Horvat, mag.ing.kraj.arh. Tamara Mihinjač Pleše, dipl.ing.arh. Ana Topić, mag.ing.arh. i urb. Vilma Stopfer, mag.ing.kraj.arh. Petra Igrc, dipl.ing.arh.		
Pečat predstavničkog tijela:	Predsjednik predstavničkog tijela:  Vesna Šonje Alena, dipl.ing.arh.	
Istovjetnost ovog prostornog plana s izvornikom ovjerava:	Pečat nadležnog tijela:  ime, prezime i potpis	